



# Obec Rohovládova Bělá

Rohovládova Bělá č.p. 32, 533 43  
IČ 00274151

**Datum:** 8.8.2022  
**Číslo jedn. :** ORB/1405/2022  
**Spis. zn.:** ORB/1405/2022/2  
**Vyřizuje:** Ing. Václav Fišer  
**E-mail:** obec@rohovladovabela.cz  
**Telefon:** +420 724 189 550  
**DS :** zukbbq5

Spisový znak:  
Skartační znak:  
Skartační lhůta:

**SELLA & AGRETA s.r.o.**  
**T.G. Masaryka 620**  
**565 01 Choceň**

**IČ 25935721**  
**DIČ CZ25935721**

## Vyjádření k projektové dokumentaci a souhlas s provedením stavby




**Název stavby:** Rekonstrukce polní cesta PC2 v k.ú. Rohovládova Bělá  
**Místo stavby:** Rohovládova Bělá  
**Katastrální území:** Rohovládova Bělá  
**Obec:** Rohovládova Bělá  
**Projektant:** SELLA & AGRETA s.r.o., Masarykova 620, 565 01 Choceň  
**Investor :** ČR - Státní pozemkový úřad – Pobočka Pardubice, B. Němcové 231, 530 01 Pardubice

Prohlašujeme, že jsme byli seznámeni s PD „Rekonstrukce polní cesta PC2 v k.ú. Rohovládova Bělá“, nemáme k ní žádné připomínky a zároveň souhlasíme se stavbou Rekonstrukce polní cesty PC2 na pozemku p.č. 1246, který je v majetku obce Rohovládova Bělá.

Za obec Rohovládovu Bělou, Ing. Václav Fišer - starosta obce



POZOR !  
PODZEMNÍ VEDENÍ JSOU ZAKRESLENA POUZE ORIENTAČNĚ,  
PŘED ZAPOČETIM ZEMNÍCH PRACÍ JE TŘEBA VŠECHNA VEDENÍ VYTYČIT!

Souřadnicový systém: S-JTSK		Výškový systém : BpV	
Kreslil:	MIROSLAVA BRČETANOVÁ		
Zpracoval:	MIROSLAVA BRČETANOVÁ		
Technická kontrola:	ING. MILAN PETR		
Zodp. projektant:	MIROSLAV VURBAL		
Hlavní projektant:	ING. MILAN PETR		
Region: PARDUBICKÝ	Okres: PARDUBICE	Obec: ROHOVLADOVA BĚLÁ	SELLA & AGRETA s.r.o.   Inženýring a projekce  T.G.Masaryka 620 Choceň
Investor: ČR-SPO, Krajský pozemkový úřad, Pobočka Pardubice			
Akce:			
POLNÍ CESTA PC2 V K.Ú. ROHOVLADOVA BĚLÁ			
Objekt: SO 101 POLNÍ CESTA PC2	Stupeň: DSP+DPS		
Obsah:	Zak. č.: ????	Arch. č.:	
	Datum: 08/2022	Formát: A4	
	Měřítko: 1:500	Číslo příl. výkresu: D.1.2.1.	
	Kóty: m		